


1808  
1809

# Los Sitios de Zaragoza

## Plaza de Santa Engracia

En este lugar y hasta la orilla del río Huerva, que actualmente discurre soterrado bajo el paseo de la Constitución, se alzaba el monasterio jerónimo de Santa Engracia, un grandioso edificio muy próximo a la puerta del mismo nombre.



Vista exterior del monasterio de Santa Engracia en el año 1906, tomada desde la derecha del río Huerva (Dibujada por Luis Fernando Le Jeune y grabado por Benoist para el *Viaje por España* de Alejandro Laborde).

## EL MONASTERIO DE SANTA ENGRACIA EN LOS SITIOS DE ZARAGOZA

El mismo día en que los franceses llegaron a Zaragoza el 15 de junio de 1808, la puerta de Santa Engracia fue uno de los tres puntos del ataque a la ciudad, junto con la puerta del Carmen y la del Portillo. Los gruesos muros del monasterio y su inmediata proximidad a la puerta del mismo nombre lo convirtieron en importante pieza para la defensa. Pero, tras intensos bombardeos y encarnizadas luchas, la defensa de esta zona quedó debilitada y el ejército francés consiguió penetrar por la huerta y el convento de Santa Engracia el 4 de agosto, llegando hasta la actual plaza de España donde fueron detenidos por los defensores.



Puerta de Santa Engracia. Zaragoza. Archivo Municipal de Zaragoza, 4-1\_0000177

Una batería fue levantada por los sitiados en las proximidades de la actual iglesia de Santa Engracia, apoyada en el pretil del río Huerva.



Grabado de Gálvez y Brambila. Explosión de La iglesia de Santa Engracia: en el día 4 de agosto de 1808 de resultados de haberla minado los franceses.



English  
Français  
Mapa/Map/Carte



CAJA RURAL  
DE ARAGÓN




Zaragoza  
AYUNTAMIENTO

1808  
1809

## Los Sitios de Zaragoza

### Plaza de Santa Engracia

El Monasterio de Santa Engracia estaba ubicado a la altura del actual edificio de Correos y daba paso a la calle de Santa Engracia, hoy paseo de la Independencia. Una zona que fue objeto de sangrientos combates durante la invasión francesa en la Guerra de la Independencia.



Vista del claustro grande del monasterio de Santa Engracia en el año 1806 (Dibujada por Luis Fernando Le Jeune y grabado por Benoist para el *Viaje por España* de Alejandro Laborde).


### PASEO DE LA MINA

El ejército francés levantó el primer Sitio en agosto de 1808 sin haber conseguido tomar la ciudad, pero minó toda esta zona en su retirada. Una mina discurría paralela al río Huerva desde la puerta Quemada hasta Santa Engracia, zona que hoy lleva el nombre de paseo de la Mina. Con su explosión el monasterio quedó totalmente arruinado, salvo la portada de su iglesia.



Grabado de Gálvez y Brambila. Ruinas del patio de Santa Engracia, causadas por la explosión del 13 de agosto de 1808: Al día siguiente abandonaron los franceses el sitio.

Las tropas napoleónicas abandonaron Zaragoza, tras el levantamiento del primer Sitio, el 13 de agosto de 1808.



Xilografía anónima de mediados del siglo XIX, ejecutada a partir de un dibujo original de don Carlos Mújica y Pérez.



English  
Français  
Mapa/Map/Carte



CAJA RURAL  
DE ARAGÓN



Zaragoza  
AYUNTAMIENTO