


1808  
1809

# Los Sitios de Zaragoza

## Place de Santa Engracia

À cet endroit et jusqu'aux rives de la rivière Huerva, qui coule actuellement sous le Paseo de la Constitución, se dressait le monastère Jerónimo de Santa Engracia, un bâtiment grandiose très proche de la porte du même nom.



Vue extérieure du monastère de Santa Engracia en 1906, depuis la rive droite de la rivière Huerva (Dessin de Luis Fernando Le Jeune et gravure de Benoist, pour *Viaje por España* (Voyage en Espagne) d'Alejandro Laborde).

## LE MONASTÈRE DE SANTA ENGRACIA PENDANT LES SIÈGES DE SARAGOSSE

Le jour même de l'arrivée des Français à Saragosse, le 15 juin 1808, la porte de Santa Engracia était l'un des trois points d'attaque de la ville, avec les portes du Carmen et du Portillo. Les murs épais du monastère et sa proximité immédiate de la porte du même nom en font un élément important de défense. Cependant, après d'intenses bombardements et des combats acharnés, la défense de cette zone fut affaiblie et l'armée française parvint à pénétrer par le jardin et le couvent de Santa Engracia le 4 août, atteignant l'actuelle Place d'Espagne où ils furent arrêtés par les défenseurs.



Carte postale de la Porte de Santa Engracia. Saragosse. Archivo Municipal de Zaragoza, 4-1\_0000177.


Une batterie a été installée par les assiégés à proximité de l'église actuelle de Santa Engracia, adossée au parapet de la rivière Huerva.



Gravure de Gálvez y Brambila. Explosion de l'Église de Santa Engracia : Le 4 août 1808, à la suite de son minage par les Français.



English  
Français  
Mapa/Map/Carte



CAJA RURAL  
DE ARAGÓN




Zaragoza  
AYUNTAMIENTO

1808  
1809

# Los Sitios de Zaragoza

## Place de Santa Engracia

Le monastère de Santa Engracia était situé à la hauteur du bâtiment actuel de la Poste et donnait accès à la rue de Santa Engracia, aujourd'hui Paseo de la Independencia. Une zone qui a fait l'objet de combats sanglants lors de l'invasion française de la guerre d'Indépendance.



Vue du grand cloître du monastère de Santa Engracia en 1806 (Dessin de Luis Fernando Le Jeune et gravure de Benoist pour *Viaje por España* (Voyage en Espagne) d'Alejandro Laborde).


## PASEO DE LA MINA

L'armée française leva le premier siège en août 1808 sans avoir réussi à prendre la ville, mais mina toute cette zone dans sa retraite. Une mine s'étendait parallèlement à la rivière Huerva, de la porte Quemada à Santa Engracia, d'où le nom actuel du Paseo de la Mina. Avec son explosion, le monastère a été complètement détruit, à l'exception de la façade de l'église.



Gravure de Gálvez y Brambila. Ruines du patio de Santa Engracia. Causées par l'explosion du 13 août 1808. Les Français quittèrent les lieux le lendemain.


Les troupes napoléoniennes abandonnèrent Saragosse après le soulèvement du premier Siège, le 13 août 1808.



Xylographie anonyme du milieu du XIXe siècle, exécutée à partir d'un dessin original de Carlos Mújica y Pérez.



English  
Français  
Mapa/Map/Carte



CAJA RURAL  
DE ARAGÓN



Zaragoza  
AYUNTAMIENTO