

1808
1809

Los Sitios de Zaragoza

Los Sitios en el Rabal

Durante los Sitios de 1808 y 1809, el caserío del Arrabal apenas ocupaba el espacio hoy limitado por las calles Sixto Celorrio, Valle de Zuriza y Matilde Sangüesa, con el añadido extramuros del convento de Jesús.



Postal editada con motivo del centenario de los Sitios de Zaragoza, 1908. Convento de Nuestra Señora de Jesús. Archivo Municipal de Zaragoza, 4-1_0163067.

En el primer Sitio, los franceses no llegaron a cercar completamente la ciudad, pues no contaban con suficientes fuerzas para ocupar la margen izquierda del Ebro. Por ello se limitaron a mantener algunas fuerzas de caballería y realizar pequeños ataques con escasas fuerzas. Eso hizo que los zaragozanos tuvieran la posibilidad de entrar y salir de la ciudad, y recibir suministros y refuerzos, a través del puente de Piedra, lo que impidió la caída de la capital. Pero en el segundo Sitio los franceses eran ya conscientes de la importancia del Rabal en la defensa de la ciudad y durante meses irán estrechando el cerco por esta zona hasta su ataque definitivo el 18 de febrero de 1809. Los defensores del Arrabal se rindieron y la ciudad capituló dos días después.

LOS CONVENTOS, CLAVES EN LA DEFENSA

La defensa del Rabal se estructuró en torno a tres conventos que se levantaban en la zona, convertidos en formidables baluartes.

El convento de Nuestra Señora de Jesús se ubicaba en la actual plaza del mismo nombre. Quedaba “situado a la margen izquierda del río Ebro”, casi a la altura del Puente de Tablas en el Arrabal zaragozano (*María del Carmen Sobrón, Impacto de la desamortización de Mendizábal en el paisaje urbano de Zaragoza, Zaragoza, 2004, p. 272*).




Convento de San Lázaro a orillas del río Ebro.

Finalizada la guerra y los años de gobierno francés, la comunidad, que se había visto obligada a abandonar su casa, regresó a ella y reconstruyó lo necesario para continuar desarrollando su vida religiosa.

Frente al puente de Piedra se alzaba el convento de Nuestra Señora de Altabás, fundado por Juana de Reus en 1557, del que se conserva algún muro y la iglesia con el mismo nombre. Fue arruinado con su iglesia con la voladura del último ojo del puente de Piedra en los sitios que sufrió Zaragoza en 1808 y 1809, pero se reedificó uno y otra en una nueva ubicación que es la que ocupa actualmente.



English
Français
Mapa/Map/Carte



CAJA RURAL
DE ARAGÓN



Zaragoza
AYUNTAMIENTO

1808
1809

Los Sitios
de Zaragoza

Los Sitios en el Rabal

Las calles del actual barrio del Arrabal conservan aún prácticamente la misma estructura urbanística de la época de los Sitios. La calle del Horno, la plaza de la Mesa, el callejón del Tío Lucas, la calle de Jorge Ibort, la calle de Villacampa o el parque del Tío Jorge, nos recuerdan hechos y protagonistas de los asedios.



Ruinas de Zaragoza 1808 y 1809. El Tío Jorge. Archivo Municipal de Zaragoza, 4-1_03594.


EL TÍO JORGE

Jorge Ibor y Casamayor (Zaragoza, 1755-1808), hijo de Nicolás Ibor, natural de Zaragoza, y de María Casamayor, de La Puebla de Híjar. Era más conocido como Tío Jorge o “Cuello Corto”, por su robustez, su cabeza gruesa y su talla mediana. A pesar de lo que se ha creído siempre, las investigaciones de Antonio Peiró han concluido que su actividad no era la producción agrícola destinada al consumo. Su actividad era distinta: compartía la propiedad de un vivero de empeltres (variedad de olivo). También era propietario de caballerías.


Fue uno de los participantes en el levantamiento de la ciudad en mayo de 1808 contra las órdenes de sometimiento a los franceses que llegaban desde Madrid. Este hombre del Arrabal gozaba de cierta autoridad sobre sus vecinos pues era de los pocos que sabía leer y escribir. Siempre fiel a Palafox, fue nombrado comandante de la escolta y guardia de honor del general, participando, con éste, se dice, en los combates de Alagón, Épila y Casablanca. Palafox lo nombró capitán de la Compañía de Escopeteros del Arrabal por los méritos cosechados en el campo de batalla y, posteriormente, volvió a ascenderle al empleo de teniente coronel. Falleció el 15 de noviembre de 1808 en la parroquia de Altabás, tenía 53 años.



English
Français
Mapa/Map/Carte



CAJA RURAL
DE ARAGÓN



Zaragoza
AYUNTAMIENTO